



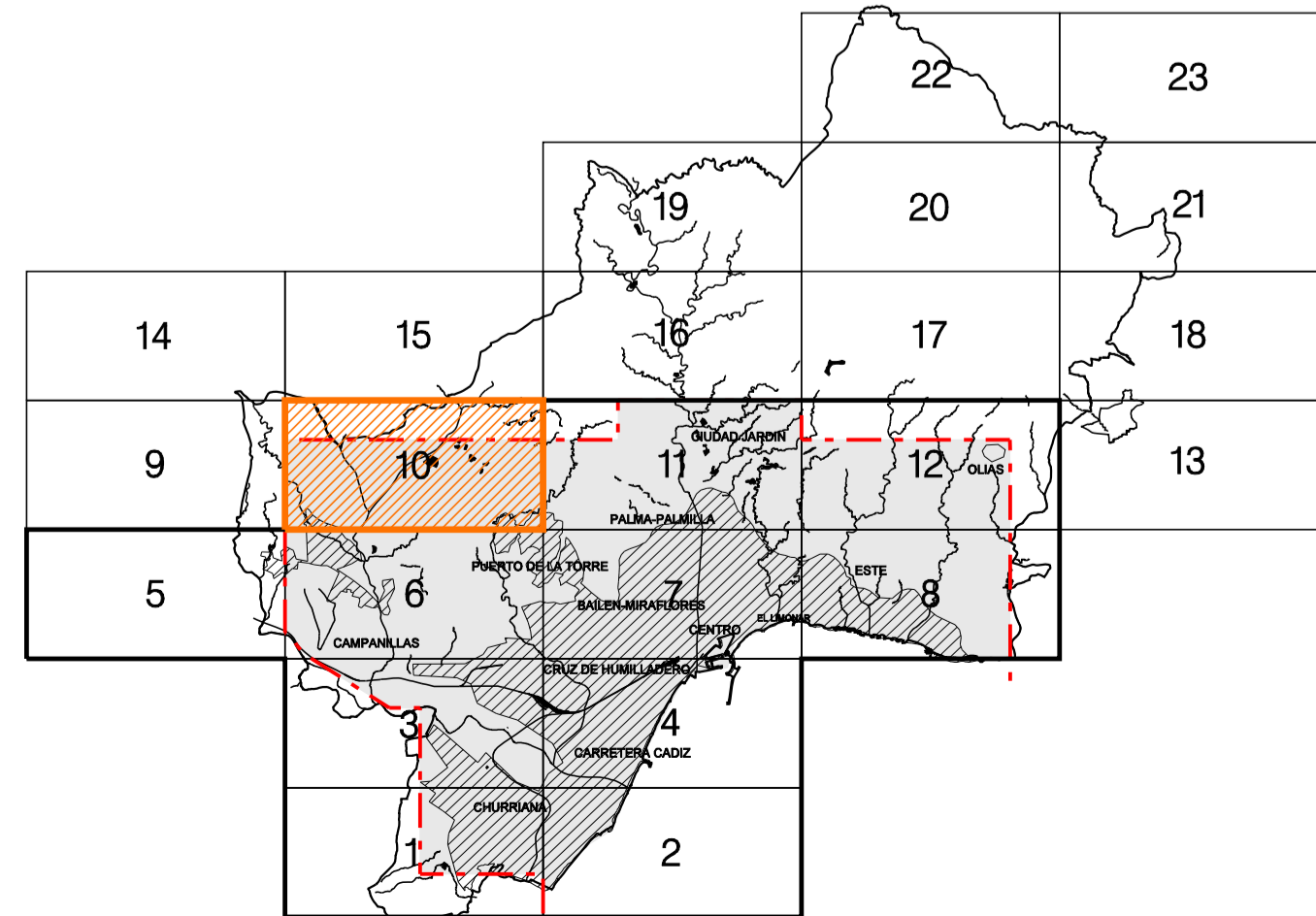


ETAP
PILONES

- RED DE ABASTECIMIENTO DE AGUA
- CANAL BORES ROMERO ———— ————
 - CONDUCCION EXISTENTE ———— ————
 - CONDUCCION PREVISTA ———— ————
 - IMPULSION ———— ————
 - ETAP (ESTACION TRATAMIENTO AGUA POTABLE) 
 - ESTACION DE BOMBEO 
 - DEPOSITO EXISTENTE 
 - DEPOSITO PREVISTO 



CARTOGRAFIA JUNTA DE ANDALUCIA AÑO 2000 CARTOGRAFIA MUNICIPAL AÑO 2.004 GRAFICO DISTRIBUCION DE HOJAS